

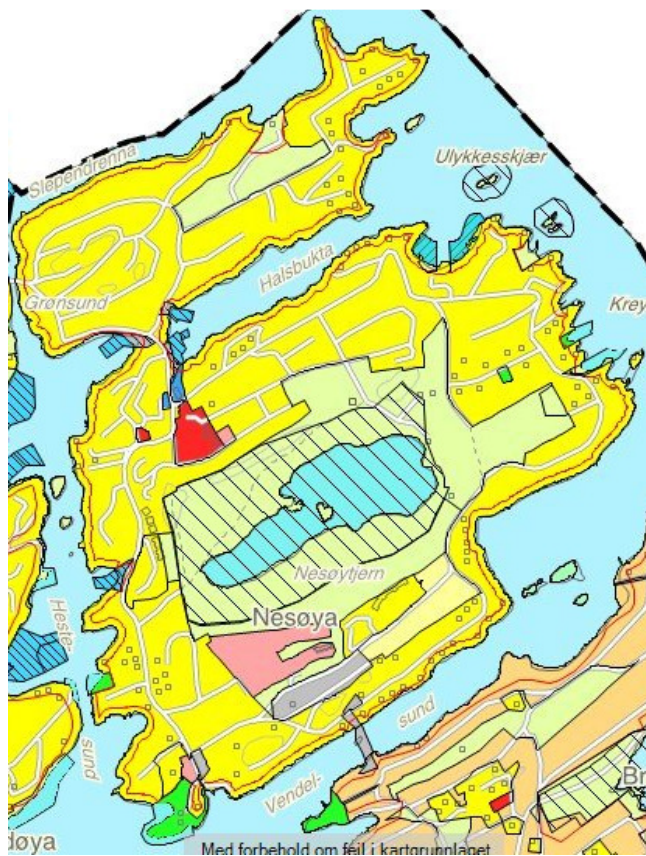
Vedlegg C

Friområder på Nesøya

Høringsuttalelse til "RAPPORT AV 26. MARS 2012 – NESØYA SKOLE OG IDRETTSHALL – SKOLEDRIFT I ANLEGGSPERIODEN"

Innhold

1	Bakgrunn	2
2	Samlet oversikt	2
3	Detaljert oversikt over arealer	2
3.1	Lekeplasser/friområder	3
3.2	Strandområder	3
3.3	Naturreservat -skog	5
3.4	Idrettslaget	6



1 Bakgrunn

Denne delutredningen tar for seg omfanget av friområder på Nesøya som er tilgjengelig for øyas beboere og barn i og utenfor skoletid.

Hensikten med denne delutredningen er å illustrere omfanget av tilgjengelige områder herunder lekeplasser, strandområder, naturreservat og idrettsanlegg. Opplysningene har betydning i vurderingen av foreliggende muligheter til bruk av andre uteområder enn skolegården ved skoledrift på Nesøya parallelt med bygging av ny skole.

2 Samlet oversikt

Tabellen nedenfor gir en overordnet oversikt over typer med friområder som Nesøya har.

Oversikt over arealer

Type	Størrelse
<i>Lekeplasser/friområder</i>	<i>29,807 da</i>
<i>Strandområder</i>	<i>44,409 da</i>
<i>Naturreservat – Skog</i>	<i>445,206 da</i>
<i>Idrettsanlegg</i>	<i>48,013 da</i>
TOTALT	567,435 da

Som listet opp i tabellen har Nesøya tilgjengelig totalt 567,435 da for øyas beboere.

3 Detaljert oversikt over arealer

Tabellene nedenfor tar for seg kartlagte friområder Nesøya har i detalj. Alle områder er oppgitt med ca størrelse, type (adresse). En del arealer er av ulike grunner utelatt fra sammenhengen. Tar man også disse i betraktning, vil totalarealet være større. De største arealene er i tillegg angitt ved kartutsnitt. *(Vedrørende områder tilhørende Østre Nesøya Vel, tas forbehold ettersom vi ikke har fått bekreftende respons innen vår interne arbeidsfrist – vi håper på å slik tilbakemelding innen høringsfristens utløp 27. april)*

Kilde har i all hovedsak vært Asker Kommune med kartløsningen GIS/LINE og Vellene på Nesøya

3.1 Lekeplasser/friområder

Størrelse	Gnr/Bnr	Beskrivelse
Ca 2 da		Lekeplass Myrveien Nordre Nesøya Vel
Ca 4 da	40/604	Sundveien Treningsfelt, tennisbane Nordre Nesøya Vel
0,7 da	40/1440	Sundfaret lekeplass Nordre Nesøya Vel
1,821 da	40/1782	Søndre vei FL 3a Felles lekeareal
6,452 da	40/1743	Søndre vei FL 3b Felles lekeareal
0,924 da	40/1735	Søndre vei FL6 Felles lekeareal
1,007 da	40/1737	Søndre vei FL 7 Felles Lek
8,519 da	40/752	Halstoppen Felles område
0,699 da	40/752	Halstoppen Lek
2,473 da	40/425	Storengveien
1,212 da	40/1795	Margrethes vei F1 Lek – Friluft
0,702 da	40/815	Vestre vei Felles lek

Kilde: Asker Kommune, GIS/LINE og Vellene på Nesøya

3.2 Strandområder

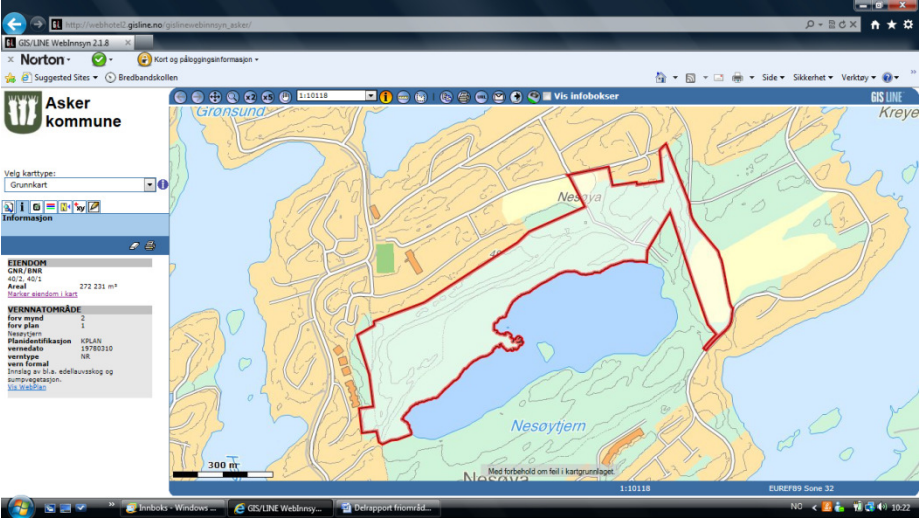
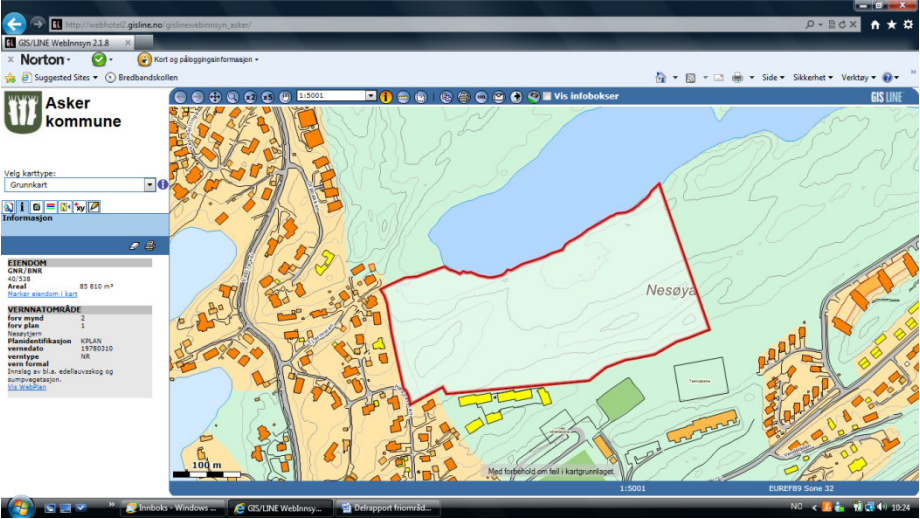
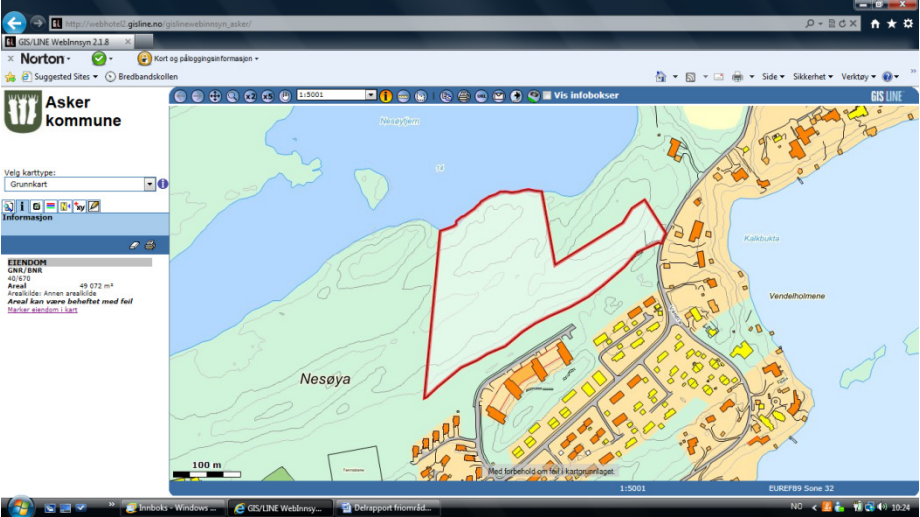
Størrelse	Gnr/Bnr	Beskrivelse
0,524 da	40/1523	Sundveien Felles areal
2,2 da	40/1633	Sundveien Felles grøntareal/strand Nordre Nesøya Vel
0,643 da	40/1470	Lille Øverbergvei F3 Felles grøntareal – strand Nordre Nesøya Vel
0,285 da	40/174	Otto Blehrsvei FV 1 Østre Nesøya Vel
0,249 da	40/174	Kjeksla

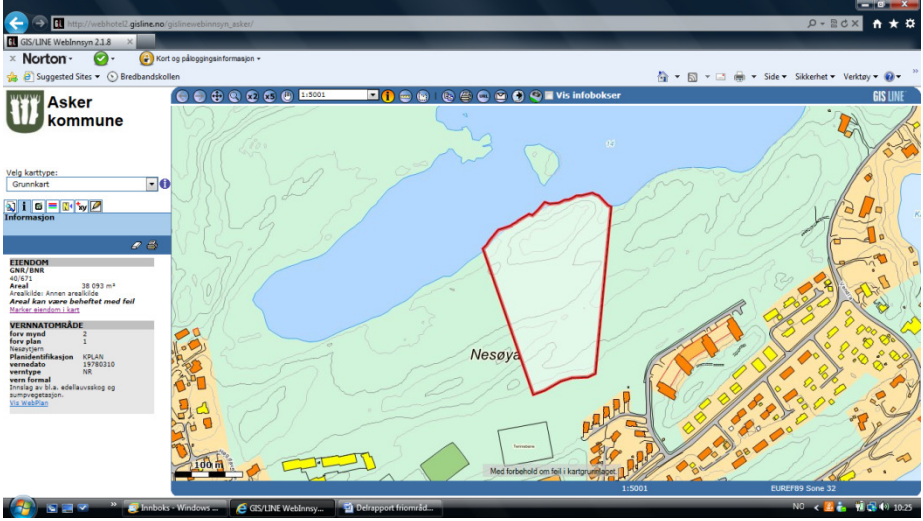
Vedlegg C - Friområder på Nesøya

Størrelse	Gnr/Bnr	Beskrivelse
		FV2 Østre Nesøya Vel
1,432 da	40/2-1	Otto Blehrsvei FV 3 Østre Nesøya Vel
1,008 da	40/1208	Otto Blehrsvei FV 4 Østre Nesøya Vel
5,126 da	40/1210	Taglungb ukta FV2 Østre Nesøya Vel
0,611 da	40/1211	Østre vei FV3 Østre Nesøya Vel
1,724 da	40/316	Østre vei FV4 Østre Nesøya Vel
2,670 da	40/1212	Østre vei FV1 Strand 8 Østre Nesøya Vel
0,942 da	40/1213	Østre vei FV4 Østre Nesøya Vel
1,580 da	40/1214	Østre vei Østre Nesøya Vel
1,845 da	40/1216	Vendla Felles strand for Østre Nesøya Vel
19,448 da	40/1602	Hvamodden
3,448 da	40/198	Hestesund fellestrand
0,674 da	40/1399	Vestre vei Felles Lek
1,132 da	40/808	Vestre Hals Felles Areal

Kilde: Asker Kommune, GIS/LINE og Vellene på Nesøya

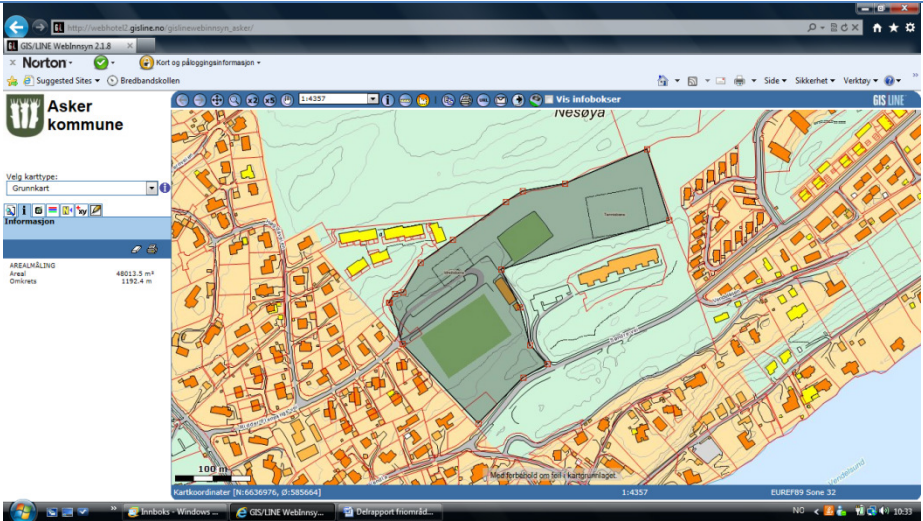
3.3 Naturreservat -skog

Størrelse	Type	Kartutsnitt
272,231 da 40/2, 40/1	Nesøytjern	
85,810 da 40/538	Nesøytjern	
49,072 da 40/670	Nesøytjern	

Størrelse	Type	Kartutsnitt
38,093 da 40/671	Nesøytjern	

Kilde: Asker Kommune, GIS/LINE og Vellene på Nesøya

3.4 Idrettslaget

Størrelse	Type	Kartutsnitt
Ca 48,013 da Deler av 40/1610	Nesøya idrettsanlegg	

Kilde: Asker Kommune, GIS/LINE og Vellene på Nesøya